




SEZNAM PŘÍLOH:

A. PRŮVODNÍ ZPRÁVA

A. DUSP+PDPS

SOUŘADNICOVÝ SYSTÉM: S-JTSK

VÝŠKOVÝ SYSTÉM: BpV

KRESLIL:	KOLEKTIV		 FÖRSTEROVA Č.P. 175, 566 01 VYSOKÉ MÝTO EMAIL.: MDS@MDSPROJEKT.CZ	
ZPRACOVAL:	ING. FRANTIŠEK DOUBRAVSKÝ			
TECHNICKÁ KONTROLA:	ING. JAN BURSA			
ZODPOVĚDNÝ PROJEKTANT:	ING. JAN BURSA			
HLAVNÍ PROJEKTANT:	ING. FRANTIŠEK DOUBRAVSKÝ			
KRAJ: PARDUBICKÝ	OKRES: ÚSTÍ NAD ORLICÍ	OBEC: SUDSLAVA	STUPEŇ:	DUSP, PDPS
INVESTOR: PARDUBICKÝ KRAJ (Komenského náměstí 125, 532 11 Pardubice)			ZAK.ČÍSLO:	2596-21-3
AKCE: III/3155 SUDSLAVA, PROPUSTEK ETAPA I. – ZAJIŠTĚNÍ PŘEVEDENÍ VODY OBJEKT: A. PRŮVODNÍ ZPRÁVA			ARCHIVNÍ ČÍSLO:	2596
			DATUM:	04/2022
			FORMÁT:	
			MĚŘÍTKO:	-
OBSAH: PRŮVODNÍ ZPRÁVA			ČÍSLO SOUPRAVY:	ČÍSLO PŘÍLOHY: A.

Stavba: **III/3155 Sudslava, Propustek**
Etapa I. (Zajištění převedení vody)

A. Průvodní zpráva

Stupeň: Dokumentace pro vydání společného povolení
stavby (*DUSP*)
Projektová dokumentace pro provedení stavby
(*PDPS*)

OBSAH:

1.	IDENTIFIKAČNÍ ÚDAJE	3
1.1.	Údaje o stavebníkovi (<i>objednatel</i>).....	3
1.2.	Zhotovitel projektové dokumentace	3
2.	ČLENĚNÍ STAVBY NA OBJEKTY A TECHNICKÁ A TECHNOLOGICKÁ ZAŘÍZENÍ VČETNĚ BUDOUCÍCH VLASTNÍKŮ A SPRÁVCŮ	4
3.	SEZNAM VSTUPNÍCH PODKLADŮ	4
3.1.	Provedené průzkumy a měření včetně podkladů k PD – DUSP+PDPS.....	4
3.2.	Normy:	4
3.3.	Vzorové listy pozemních komunikací:	5
3.4.	Technické podmínky:	5
3.5.	Inženýrské sítě.....	6

1. IDENTIFIKAČNÍ ÚDAJE

Název stavby**III/3155 Sudslava, Propustek****Etapa I. (Zajištění převedení vody)****Kraj**

Pardubický

Obec

Sudslava

Katastrální území

Sudslava (č. k.ú. 758906)

Druh stavby

Rekonstrukce

Stupeň PD

DUSP+PDPS

Označení pozemní komunikace

komunikace III.třídy

1.1. Údaje o stavebníkovi (objednatel)

1.1.1. Investor:

Pardubický kraj
Komenského náměstí 125
532 11 Pardubice

1.1.2. Správce:

Správa a údržba silnic Pardubického kraje
Doubravice 98
533 53 Pardubice

1.2. Zhotovitel projektové dokumentace

1.2.1. Generální projektant

MDS projekt s.r.o.
Försterova 175
566 01 Vysoké Mýto
IČO: 274 87 938
DIČ: CZ 274 87 938
tel.: 465 322 451, fax.: 465 323 532
email.: mds@mdsprojekt.cz

1.2.2. Hlavní inženýr projektu

Ing. František Doubravský
tel.: +420 774 743 936; +420 465 323 698
email: doubravsky@mdsprojekt.cz

1.2.3. Projektant objektu SO 181, SO 301, SO 302

Ing. František Doubravský
MDS projekt s.r.o.
Försterova 175; 566 01 Vysoké Mýto
tel.: +420 774 743 936; +420 465 323 698
email: doubravsky@mdsprojekt.cz

(osoba s autorizací – Ing. František Doubravský, č. a. 0701565 – obor ID00 – Dopravní stavby)

(osoba s autorizací – Ing. Jan Bursa, č. a. 0601653 – obor IM00-Mosty a inženýrské konstrukce)

1.2.4. Hydrotechnické výpočty

Ing. Jakoubek Jaroslav
Agroprojekce Litomyšl spol. s r.o.
Rokycanova 114/IV, 566 01 Vysoké Mýto
tel: +420 607 289 694, +420 465 423 692
e-mail: agroprojekce@agroprojekce.cz

(osoba s autorizací – Ing. Jakoubek Jaroslav; č. autorizace 0700096 - Obor IVOO – Stavby vodního hospodářství a krajinného inženýrství)

2. ČLENĚNÍ STAVBY NA OBJEKTY A TECHNICKÁ A TECHNOLOGICKÁ ZAŘÍZENÍ VČETNĚ BUDOUCÍCH VLASTNÍKŮ A SPRÁVCŮ

Problematika celé akce je rozdělena do samostatných stavebních objektů:

- **SO 182 – Dočasné dopravní opatření**
 - o Dočasný stavební objekt.
- **SO 301 – Obnova zatrubnění**
 - o Nabyvatelem je vlastník pozemku p.č. 498/2.
- **SO 302 – Obnova výpusti**
 - o Nabyvatelem je vlastník pozemku p.č. 498/2.

3. SEZNAM VSTUPNÍCH PODKLADŮ

3.1. Provedené průzkumy a měření včetně podkladů k PD – DUSP+PDPS

- Geodetické zaměření lokality a konstrukce lávky (Geodetická kancelář Geoxyz – Petr Vanický, Tocháčkův kopec 1747, Choceň 565 01; Tel.: 777/020424, email: vanicky@geoxyz.cz, IČ: 668 40 147, DIČ: CZ 7010013692; datum: 12/2021; zakázkové číslo: 0022022);
- Prohlídka zájmového území, hlavní mostní prohlídka projektanta (MDS projekt s.r.o.; datum: 01/2022);
- Informace o existenci inženýrských sítí v zájmovém prostoru;
- Smlouva o dílo a zadávací podmínky zadavatele;
- Závěry z jednání a výrobních porad se zadavatelem a investorem;
- Závěry z jednání a výrobních porad s dotčenými orgány a organizacemi.
- Podklady pro projektování

3.2. Normy:

- Technické a kvalitativní podmínky staveb pozemních komunikací
- ČSN 73 1180 Základová půda pod plošnými základy
- ČSN 73 6101 Projektování silnic a dálnic
- ČSN 73 6110 Projektování místních komunikací
- ČSN 01 3466 Výkresy pozemních komunikací
- ČSN 73 6200 Mostní názvosloví
- ČSN 73 6201 Projektování mostních objektů
- ČSN EN 1990 Zásady navrhování konstrukcí
- ČSN EN 1991-1-1 Zatížení konstrukcí – obecná zatížení
- ČSN EN 1991-1-4 Zatížení konstrukcí – zatížení větrem
- ČSN EN 1991-1-5 Zatížení konstrukcí – zatížení teplotou
- ČSN EN 1991-1-6 Zatížení konstrukcí – zatížení během provádění
- ČSN EN 1992-1-1 Navrhování betonových konstrukcí – obecná pravidla
- ČSN EN 1992-2 Navrhování betonových konstrukcí – mosty
- ČSN 73 6203 Zatížení mostů
- ČSN 73 6206 Navrhování betonových a železobetonových mostů
- ČSN 73 6207 Navrhování mostů z předpjatého betonu
- ČSN 73 6242 Navrhování vozovek na mostech pozemních komunikací
- ČSN 73 6244 Přechody mostů pozemních komunikací
- ČSN 75 2310 Sypané hráze
- ČSN 75 2410 Malé vodní nádrže
- ČSN EN 1317-1 Silniční zachytné systémy Část 1: Technologie a obecná kritéria pro zkušební metody
- ČSN EN 206+a2 Beton. Vlastnosti, výroba, ukládání a kritéria hodnocení
- ČSN EN 13670 Provádění betonových konstrukcí
- ČSN EN 13369 Společná ustanovení pro betonové prefabrikáty
- ČSN EN 1090-1,2,3 Provádění ocelových a hliníkových konstrukcí

- ČSN 83 9061 Technologie vegetačních úprav v krajině – Ochrana stromů, porostů a vegetačních ploch při stavebních pracích

3.3. Vzorové listy pozemních komunikací:

- VL 0 Vzorové listy oprav mostních objektů pozemních komunikací
- VL 1 Vozovky a krajnice
- VL 2 Silniční těleso
- VL 2.2 Odvodnění
- VL 3 Křižovatky
- VL 4 Mosty
- VL 6.1 Svislé dopravní značky
- VL 6.2 Vodorovné dopravní značky
- VL 6.3 Dopravní zařízení
- VL 6.4 Proměnné dopravní značky - příklady

3.4. Technické podmínky:

- TP 41 Opravy povrchových poruch betonových konstrukcí pomocí plastbetonu
- TP 43 Sanace trhlin v betonových spodních stavbách mostů injektáží netradičními materiály
- TP 65 Zásady pro dopravní značení na pozemních komunikacích
- TP 66 Zásady pro označování pracovních míst na pozemních komunikacích
- TP 70 Zásady pro provádění a zkoušení vodorovného dopravního značení na pozemních komunikacích
- TP 72 Diagnostický průzkum mostů pozemních komunikací
- TP 75 Uložení nosných konstrukcí mostů pozemních komunikací
- TP 78 Katalog vozovek pozemních komunikací
- TP 80 Elastický mostní závěr
- TP 81 Navrhování světelných signalizačních zařízení pro řízení silničního provozu
- TP 83 Odvodnění pozemních komunikací
- TP 86 Mostní závěry
- TP 88 Oprava trhlin v betonových konstrukcích
- TP 89 Ochrana povrchů betonových mostů proti chemickým vlivům
- TP 107 Odvodnění mostů pozemních komunikací
- TP 115 Opravy trhlin na vozovkách s asfaltovým krytem
- TP 120 Údržba, opravy a rekonstrukce betonových mostů pozemních komunikací
- TP 124 Základní ochranná opatření pro omezení vlivu bludných proudů na mostní objekty a ostatní betonové konstrukce pozemních komunikací
- TP 128 Ocelové svodidlo NH4
- TP 133 Zásady pro vodorovné dopravní značení na pozemních komunikacích
- TP 135 Projektování okružních křižovatek
- TP 144 Doporučení pro navrhování, posuzování a sledování betonových mostů PK
- TP 145 Zásady pro navrhování úprav průtahů silnic obcemi
- TP 160 Mostní elastomerová ložiska
- TP 170 Navrhování vozovek pozemních komunikací
- TP 175 Stanovení životnosti betonových konstrukcí objektů pozemních komunikací
- TP 183 Diagnostický průzkum mostů pozemních komunikací
- TP 186 Zábradlí na pozemních komunikacích
- TP 187 Samozhutnitelný beton pro mostní objekty pozemních komunikací
- TP 191 Ocelové svodidlo OMO
- TP 193 Svařování betonářské výztuže a jiné druhy spojů
- TP 200 Stanovení zatížitelnosti mostů PK navržených podle norem a předpisů platných před účinností EN
- TP 201 Měření a dlouhodobé sledování trhlin v betonových konstrukcích
- TP 204 Hydrotechnické posouzení mostních objektů na vodních tocích
- TP 224 Ověřování existujících betonových mostů pozemních komunikací
- TP 231 Ošetřování betonu
- Vyhláška č. 369/2180 Sb.
- SSBK II Technické podmínky pro sanace betonových konstrukcí.
- Vyhláška č. 130/2019Sb. ze dne 23.5.2019 (Vyhláška o kritériích, při jejichž splnění je asfaltobetonová směs vedlejším produktem nebo přestává být odpadem)

3.5. Inženýrské sítě

V projektové dokumentaci je proveden informativní zákres všech stávajících inženýrské sítě dle sdělení a vyjádření správců jednotlivých inženýrských sítí. Skutečná prostorová poloha inženýrských sítí bude fyzicky vytyčena v předstihu realizace akce ve spolupráci s jednotlivými správci. Pro účely stanovení přesné polohy inženýrských sítí je požadováno provedení souboru kopaných sond. O provedení sondážních prací musí být proveden protokolární zápis.

V prostoru zájmového území se dle vyjádření jednotlivých správců nacházejí tato stávající inženýrské sítě:

- Podzemní VTL plynovod
 - o ve správě GasNet s.r.o. (ve správě GridServices s.r.o.)

Ve Vysokém Mýtě 04/2022

Ing. František Doubravský

